AEROMEDIA
ESPECIALISTAS EN DRONES

Junta de Castilla y León

Manual del sistema

COORDINACION EMERGENCIAS JCYL

(Aplicación Smartphone)

Europa impulsa nuestro crecimiento

UNIÓN EUROPEA
Fondo Europeo de Desarrollo Regional

TABLA DE CONTENIDOS

1. INTRODUCCCIÓN.....1-2

1.1. Propósito del documento.....1-2

1.2. Acceso.....1-2

2. FUNCIONAMIENTO.....2-3

1. INTRODUCCCIÓN

1.1. Propósito del documento

El presente documento constituye el manual de usuario de la APP de los equipos de búsqueda.

1.2. Acceso

El acceso al software se realiza mediante la instalación de una APP desarrollada para Smartphones Android.

El acceso a la descarga de la APP se realizará desde la dirección web:

https://busquedas.emergenciascyl.es

A esta dirección se accederá directamente introduciéndola en el navegador del Smartphone o mediante la lectura de un código QR.

Para el correcto funcionamiento de la aplicación se requiere que se le de acceso al GPS.

2. FUNCIONAMIENTO

Una vez la APP instalada se dispone de un icono de arranque en el escritorio.

El acceso está protegido por usuario/password que deben ser introducidos para poder acceder a la aplicación.

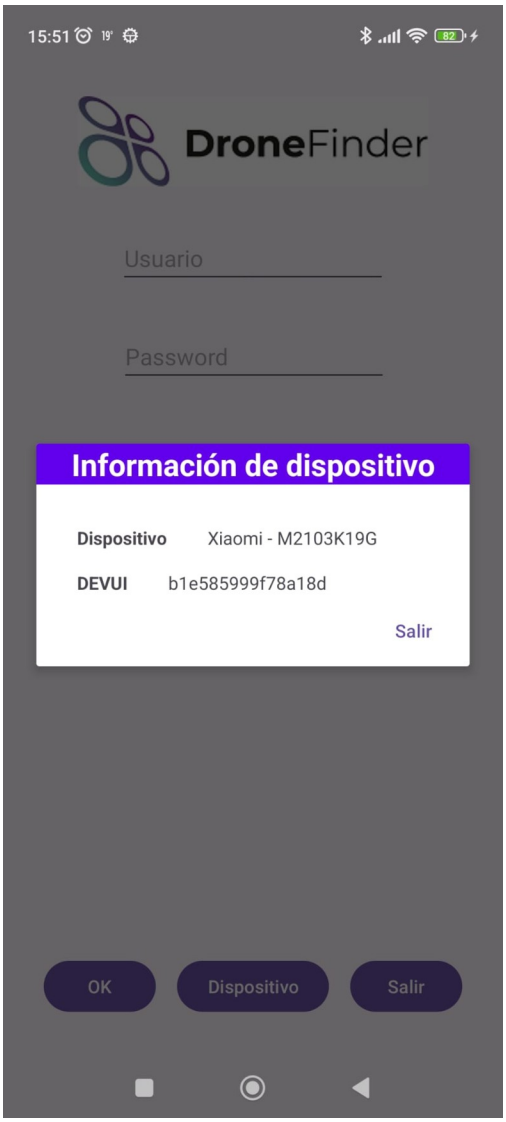

Cuando un Smarphone se conecta al sistema se da automáticamente de alta en la aplicación servidor (Existe un manual específico) y se incluye en dispositivos de zona. Para saber que dispositivo es el que

se está utilizando, en esta primera pantalla existe un botón “Dispositivo” que te presente los datos del equipo para identificarlo en la aplicación servidor.

Una vez identificados con usuario/password se presenta una primera pantalla de aceptación de uso de la aplicación:

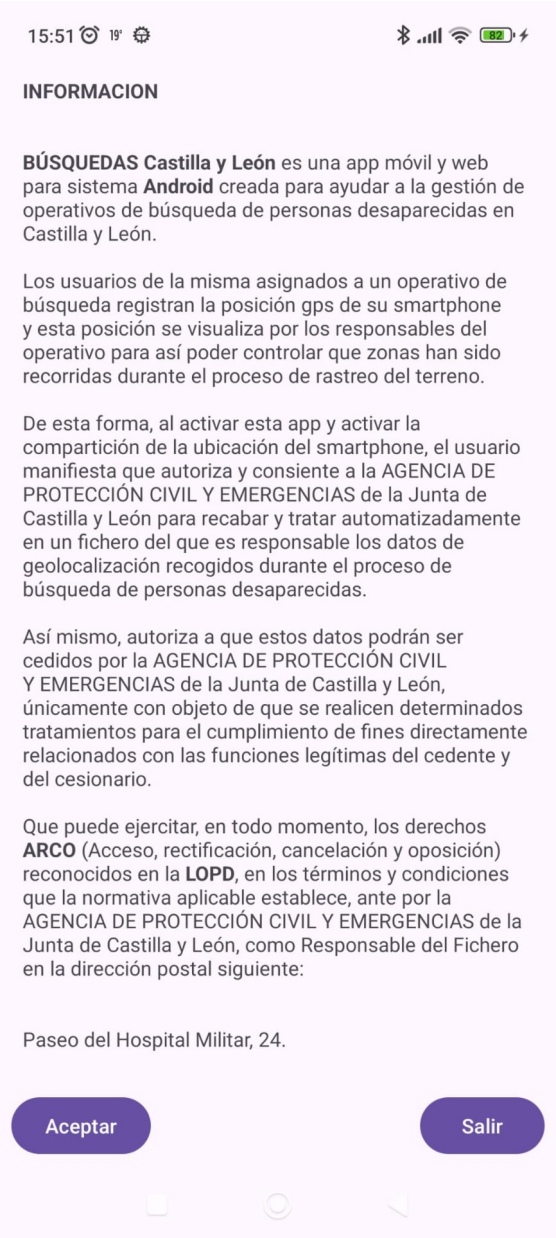

Es obligatorio su aceptación en caso contrario la única opción se salir y cerrar la aplicación.

Una vez aceptadas las condiciones nos aparece la pantalla de manejo de la búsqueda.

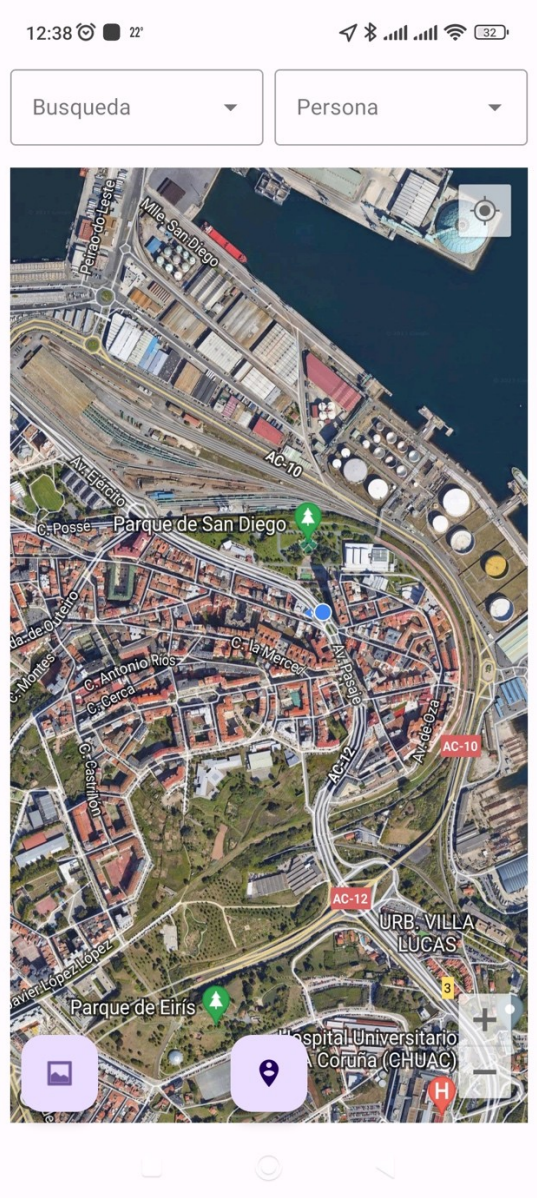

- Desplegable Búsqueda: Nos presenta la lista de búsquedas a la que está asignado el usuario. Normalmente será un único registro. Si no estamos asignados a ninguna búsqueda no podremos acceder a la aplicación presentado un mensaje informativo y cerrándose.

- Desplegable Persona: Nos presenta el nombre de las persona/s que tenemos que localizar en la búsqueda.

- Botón Imagen: Si se pulsa nos presenta en pantalla la foto de la persona a buscar y datos aportados en la creación de las busqueda.



- Botón localizar: Si se encuentra a la persona mediante este botón se lo notificamos el sistema indicando el punto exacto donde se encuentra.

- Zona de búsqueda: Opcionalmente en el sistema de gestión de búsquedas se puede asignar una zona a cada usuario. Si se ha asignado una zona se presentará marcada en el mapa como una capa semitransparente con una forma poligonal.

En cualquier momento la búsqueda puede darse por finalizada. En ese caso aparecerá una pantalla indicando el fin de la búsqueda y un único botón que cerrará la aplicación.

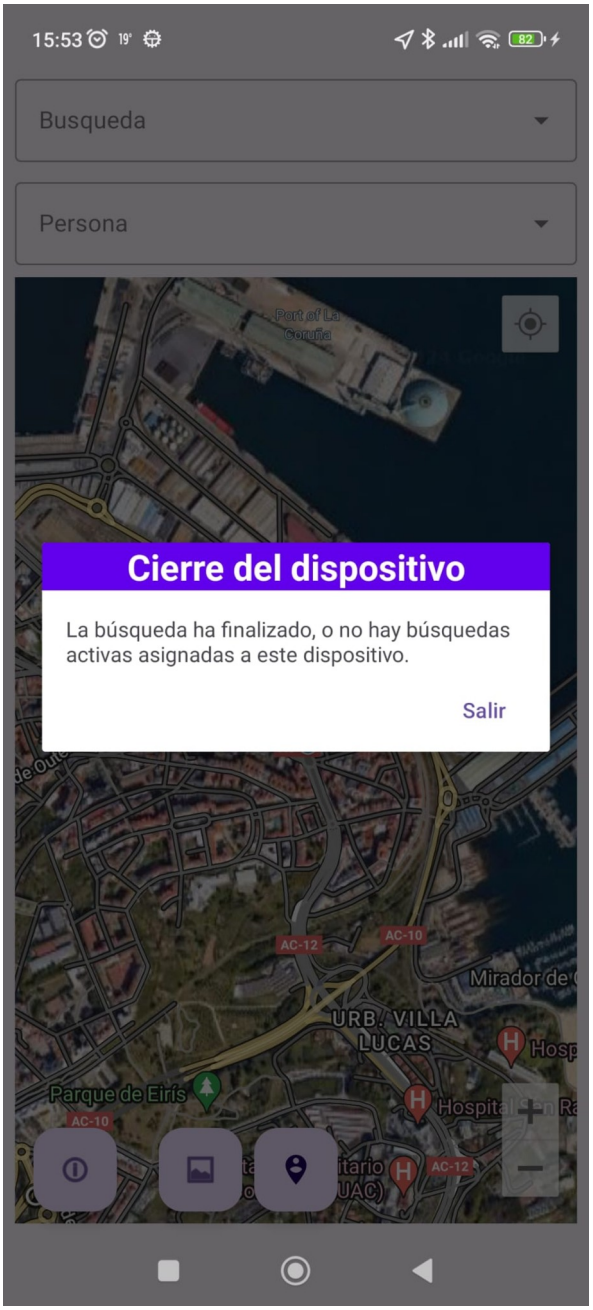

El acceso a los datos del GPS del Smartphone y por tanto a las posiciones de este, sólo se realizará cuando la aplicación esté en funcionamiento y siempre y cuando el usuario haya aceptado las condiciones de uso y haya dado permiso de utilización del GPS, en el mensaje específico que el smartphone presenta en pantalla.